PRODUCED BY AN AUTODESK EDUCATIONAL PRODUCT

Estrada da Custódia

Estaca: 462+0,288
Cota do terreno: 820.926
Cota do projeto: 820.351

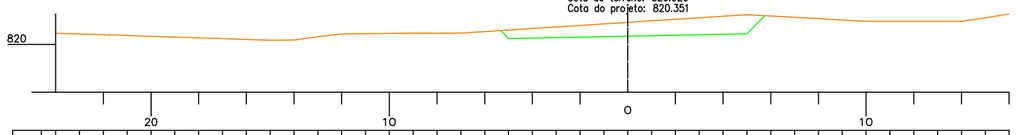

Cotas do Terreno	24.000, 820.473, 23.000, 820.440, 22.000, 820.408, 21.000, 820.375, 20.000, 820.342, 19.000, 820.309, 18.000, 820.277, 17.000, 820.244, 16.000, 820.211, 15.000, 820.179, 14.000, 820.146, 13.000, 820.135, 12.000, 820.328, 11.000, 820.444, 10.000, 820.454, 9.000, 820.465, 8.000, 820.476, 7.000, 820.473, 6.000, 820.476, 5.000, 820.540, 4.000, 820.605, 3.000, 820.669, 2.000, 820.733, 1.000, 820.798, 0.000, 820.862, 1.000, 820.926, 2.000, 821.055, 3.000, 821.119, 4.000, 821.184, 5.000, 821.248, 6.000, 821.316, 7.000, 821.140, 8.000, 821.085, 9.000, 821.029, 10.000, 820.973, 11.000, 820.968, 12.000, 820.969, 13.000, 820.969, 14.000, 820.970, 15.000, 821.119, 16.000, 821.278
Cotas do Projeto	5.332, 820.351, 0.000, 820.351, 5.000, 821.209
Áreas	Área de corte: 6,114m2 — Área de aterro: 0,000m2

Estaca: 465
Cota do terreno: 817.391
Cota do projeto: 816.905

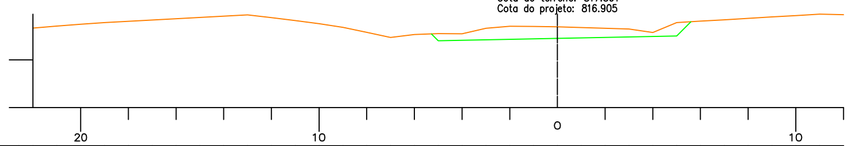

Cotas do Terreno	22.000, 817.338, 21.000, 817.417, 20.000, 817.497, 19.000, 817.570, 18.000, 817.623, 17.000, 817.676, 16.000, 817.729, 15.000, 817.782, 14.000, 817.835, 13.000, 817.888, 12.000, 817.777, 11.000, 817.649, 10.000, 817.520, 9.000, 817.369, 8.000, 817.156, 7.000, 816.943, 6.000, 817.067, 5.000, 817.102, 4.000, 817.100, 3.000, 817.328, 2.000, 817.414, 1.000, 817.402, 0.000, 817.391, 1.000, 817.361, 2.000, 817.330, 3.000, 817.298, 4.000, 817.220, 5.000, 817.149, 6.000, 817.625, 7.000, 817.684, 8.000, 817.744, 9.000, 817.803, 10.000, 817.863, 11.000, 817.919, 12.000, 817.899
Cotas do Projeto	5.287, 816.805, 0.000, 816.905, 5.000, 817.601
Áreas	Área de corte: 4,266m2 — Área de aterro: 0,000m2

Estaca: 462
Cota do terreno: 820.942
Cota do projeto: 820.368

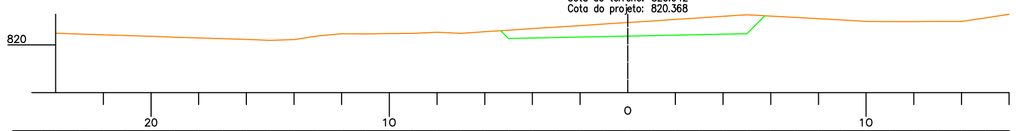

Cotas do Terreno	24.000, 820.492, 23.000, 820.459, 22.000, 820.426, 21.000, 820.393, 20.000, 820.361, 19.000, 820.328, 18.000, 820.295, 17.000, 820.263, 16.000, 820.230, 15.000, 820.197, 14.000, 820.165, 13.000, 820.133, 12.000, 820.377, 11.000, 820.469, 10.000, 820.467, 9.000, 820.478, 8.000, 820.489, 7.000, 820.531, 6.000, 820.490, 5.000, 820.555, 4.000, 820.620, 3.000, 820.685, 2.000, 820.749, 1.000, 820.813, 0.000, 820.878, 1.000, 820.942, 2.000, 821.006, 3.000, 821.071, 4.000, 821.135, 5.000, 821.200, 6.000, 821.264, 7.000, 821.214, 8.000, 821.158, 9.000, 821.103, 10.000, 821.047, 11.000, 820.991, 12.000, 820.983, 13.000, 820.984, 14.000, 820.984, 15.000, 821.132, 16.000, 821.291
Cotas do Projeto	5.330, 820.288, 0.000, 820.368, 5.000, 821.226
Áreas	Área de corte: 6,102m2 — Área de aterro: 0,000m2

Estaca: 464
Cota do terreno: 818.739
Cota do projeto: 818.060

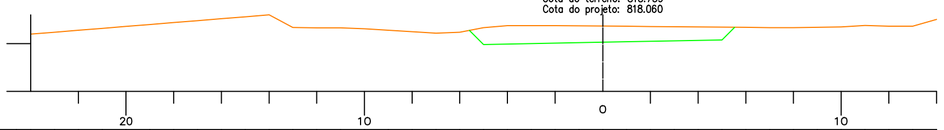

Cotas do Terreno	24.000, 818.404, 23.000, 818.483, 22.000, 818.562, 21.000, 818.643, 20.000, 818.724, 19.000, 818.805, 18.000, 818.885, 17.000, 818.966, 16.000, 819.047, 15.000, 819.128, 14.000, 819.209, 13.000, 818.683, 12.000, 818.663, 11.000, 818.665, 10.000, 818.627, 9.000, 818.566, 8.000, 818.504, 7.000, 818.442, 6.000, 818.476, 5.000, 818.675, 4.000, 818.760, 3.000, 818.760, 2.000, 818.760, 1.000, 818.754, 0.000, 818.748, 1.000, 818.739, 2.000, 818.730, 3.000, 818.721, 4.000, 818.712, 5.000, 818.703, 6.000, 818.694, 7.000, 818.685, 8.000, 818.675, 9.000, 818.672, 10.000, 818.687, 11.000, 818.703, 12.000, 818.751, 13.000, 818.737, 14.000, 818.736, 15.000, 819.021
Cotas do Projeto	5.596, 817.960, 0.000, 818.060, 5.000, 818.689
Áreas	Área de corte: 7,066m2 — Área de aterro: 0,000m2

Estaca: 461
Cota do terreno: 821.831
Cota do projeto: 821.522

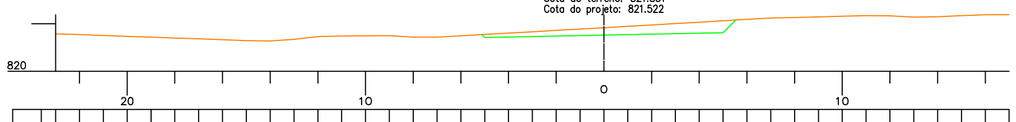

Cotas do Terreno	23.000, 821.574, 22.000, 821.539, 21.000, 821.504, 20.000, 821.469, 19.000, 821.433, 18.000, 821.398, 17.000, 821.363, 16.000, 821.328, 15.000, 821.292, 14.000, 821.273, 13.000, 821.240, 12.000, 821.460, 11.000, 821.481, 10.000, 821.490, 9.000, 821.490, 8.000, 821.499, 7.000, 821.437, 6.000, 821.435, 5.000, 821.491, 4.000, 821.548, 3.000, 821.604, 2.000, 821.661, 1.000, 821.718, 0.000, 821.774, 1.000, 821.831, 2.000, 821.887, 3.000, 821.944, 4.000, 822.001, 5.000, 822.059, 6.000, 822.120, 7.000, 822.181, 8.000, 822.236, 9.000, 822.260, 10.000, 822.285, 11.000, 822.309, 12.000, 822.334, 13.000, 822.328, 14.000, 822.273, 15.000, 822.292, 16.000, 822.333, 17.000, 822.373, 18.000, 822.377
Cotas do Projeto	5.408, 821.522, 0.000, 821.522, 5.000, 822.152
Áreas	Área de corte: 3,233m2 — Área de aterro: 0,000m2

Estaca: 463
Cota do terreno: 819.831
Cota do projeto: 819.214

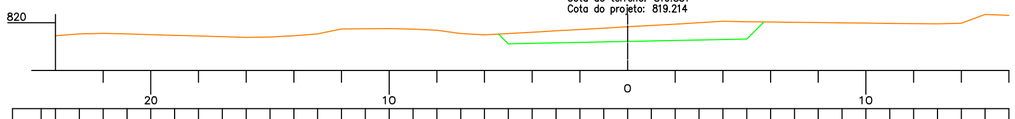

Cotas do Terreno	24.000, 819.453, 23.000, 819.534, 22.000, 819.559, 21.000, 819.530, 20.000, 819.502, 19.000, 819.474, 18.000, 819.445, 17.000, 819.417, 16.000, 819.389, 15.000, 819.460, 14.000, 819.454, 13.000, 819.532, 12.000, 819.743, 11.000, 819.748, 10.000, 819.752, 9.000, 819.733, 8.000, 819.684, 7.000, 819.548, 6.000, 819.491, 5.000, 819.548, 4.000, 819.535, 3.000, 819.605, 2.000, 819.661, 1.000, 819.718, 0.000, 819.774, 1.000, 819.831, 2.000, 819.887, 3.000, 819.944, 4.000, 820.001, 5.000, 820.063, 6.000, 820.041, 7.000, 820.030, 8.000, 820.019, 9.000, 820.008, 10.000, 819.997, 11.000, 819.986, 12.000, 819.975, 13.000, 819.964, 14.000, 819.953, 15.000, 819.982, 16.000, 820.351, 17.000, 820.314
Cotas do Projeto	5.411, 819.114, 0.000, 819.214, 5.000, 820.033
Áreas	Área de corte: 6,489m2 — Área de aterro: 0,000m2

PREFEITURA DE CATALÃO — Cidade que sonha e faz.

Marins Topografia

Conteúdo: Seções Transversais Título: Concepção em Planta Local: Obs: A Obra Inicia-se na Comunidade Camponesa Cisterna e Segue Até o Centro Comunitário da Custódia, Zona Rural de Catalão - GO	Proprietário: Prefeitura Municipal de Catalão Cidade: Catalão - GO Bairro: Centro	Desenho: Hagamenon Escalas: 1/1000 Folha: 30/102	Data: Janeiro/2024	Assinaturas: Proprietário: Prefeitura Municipal de Catalão Resp. Técnico: Engenheiro Gustavo Gonçalves da Costa CREA 1020617675/D-GO

observação e outros:

Aprovação:

PRODUCED BY AN AUTODESK EDUCATIONAL PRODUCT
PRODUCED BY AN AUTODESK EDUCATIONAL PRODUCT
PRODUCED BY AN AUTODESK EDUCATIONAL PRODUCT